

Numero 900

10 Transferencia anotada en San Antonio
 11 de Repertorio con el N° 1300/Septiembre tres de
 25-13 mil novecientos setenta y seis.
 14 Exento Don: La Ilustre Municipalidad de San
 15 Antonio, representada por su albalde
 16 Archivo de don Enrique Manzanu Manzanu,
 no y Certifica segun consta de escritura de
 dos a peticion de don ante el notario de Santiago,
 la Ilustre Mu- don Jose Taldinero Munoz de
 nicipalidad de San Antonio y fecha diecisiete de Junio de mil
 20 con los mil no- novecientos setenta y seis, adqui-
 21 ros sesenta y nueve mil por transferencia gratuita por
 y sesenta y nueve mil por transferencia gratuita por
 22 mente, archivo le hizo el Excmo. Sr. Jefe de
 23 plano de subdivi- que se detallan y con las finali-
 sion del te- dades que se detallan, ubicadas
 24 mente signado en la Comuna y Departamento de
 25 que corresponde San Antonio. (a) Para ser transfe-
 26 de al mercado ridos a sus actuales ocupantes
 27 Jardin de Plo- dentro del plazo de ciento ochenta
 28 rlos, subvini- y de los tres
 sion a poblada ubicados en
 29 per la Direccion el Patria,
 de Obras Muni- con un a foje
 30 cipales de San dia, el terreno ubicado en las
 Antonio con fecha

Transferencia
 3 de los 5
 ubicados en
 el Patria
 con un a foje
 16 de
 San Antonio
 106 de
 Transferencia
 3 de los 5
 ubicados en
 el Patria
 con un a foje
 17 de
 San Antonio
 Transferencia
 1 de los 5
 ubicados en
 el Patria
 con un a foje
 17 de
 San Antonio
 Transferencia
 4 de los 5
 ubicados en
 el Patria
 con un a foje

98-3356
 1818-11

1303-S 3031-S
 REPERTORIO 13 JUL. 2012
 FOJA 75 No 4119
 Ingreso N° 3939

5076-11

75 de la...
 su...
 17...
 19...
 20...
 21...
 22...
 23...
 24...
 25...
 26...
 27...
 28...
 29...
 30...

1. calles 4 y 5 y un poco de una...
 2. superficie del subsuelo es ochenta y...
 3. son anchos cuadrados, individualiza...
 4. lizadas en el plano número...
 5. y seis mil quinientos cata...
 6. es, que deslinda y mide: Norte...
 7. e rampamiento número fiscal, en vein...
 8. tianato metros, este rampamiento...
 9. número fiscal, en treinta y dos metros...
 10. cincuenta centímetros. Seis, calle San...
 11. corpan en veintiocho metros y este...
 12. calle Patria, en treinta y dos metros...
 13. cincuenta centímetros. Para...
 14. casa de la Cultura del Suroeste...
 15. lizado en Avenida Buenos Aires en...
 16. tre las calles Cinco Sur y Seis Sur...
 17. are tiene una superficie de...
 18. cientos sesenta y seis metros cua...
 19. drados, individualizados en el plan...
 20. no número veintidós y seis mil quin...
 21. cientos tres y que deslinda y mide...
 22. de: Norte y sitio número dos en...
 23. treinta y seis metros. Este Avenida...
 24. Buenos Aires, en veintiseis metros Sur...
 25. Caja de Retiro y Dirección de Empleo...
 26. do Municipales, en línea que abra...
 27. da de treinta y dos metros y calle Seis...
 28. Sur, en cuatro metros. y Este, sitio...
 29. catorce, trece, doce y parte del sitio...
 30. número ocho, en treinta y cuatro

bre en...
 certificado o...
 f...
 Dirección...
 en...
 136 Reg. Gen...
 Construcción y...
 11 de 1927...
 - Archivos Distri...
 pide...
 de...
 don't Elisa del...
 Carmen...
 los...
 y...
 231...
 el...
 Decretos de...
 del...
 en...
 certificado...
 12 de...
 de 1921, otorg...
 por la...
 Dirección de...
 - Una de la...
 Municipal...
 de San...
 Ant...
 que...
 se otorgó...
 Cer...
 a la...
 dad de...
 y...
 Ciudad del...
 San...
 por...
 de...
 de...
 San...
 25 de...
 de 1921...

[Signature]

mercado Jardin
 e.p. 358 n: 372
 de este año. San
 Antonio mayo 5
 de 1991.

Antes 30 de
 Agosto de
 1982.

mercado de Olivos. (2) Para estadio municipal
 de Petros de Jar, el terreno ubicado en Avda
 de Baños Linos y Avenida Argamos,
 en la Gloriosa entre las calles Diez Sur y Diez
 Sur, que tiene una superficie de
 treinta y nueve mil ciento cincuenta y
 nueve decímetros cuadrados, indi-
 cado en el plano número
 141, que se encuentra en el
 expediente de la
 Municipalidad de San Antonio, que
 fue aprobado por el Concejo Municipal
 de San Antonio, en sesión de fecha
 19 de Agosto de 1982, y que se
 encuentra en el expediente de la
 Municipalidad de San Antonio, que
 fue aprobado por el Concejo Municipal
 de San Antonio, en sesión de fecha
 19 de Agosto de 1982.

H. Jardín
 Transf. local
 a local comu-
 cial n: 9 a
 fs. 2211 n:
 2565 de este
 año. San Anto-
 nio, Diciembre
 de 24 de 1982.

H. Jardín
 Transf. local
 a fs. 8810
 n: 1081 de este
 año. San Anto-
 nio, mayo 17
 de 1985.


mercado de Olivos. (3) Para mercado Jardin, el
 terreno ubicado en Rfo. Lino, que
 tiene una superficie de mil trescientos sesenta
 y tres metros cuadrados, indici-
 cado en el plano número
 141, que se encuentra en el
 expediente de la
 Municipalidad de San Antonio, que
 fue aprobado por el Concejo Municipal
 de San Antonio, en sesión de fecha
 19 de Agosto de 1982, y que se
 encuentra en el expediente de la
 Municipalidad de San Antonio, que
 fue aprobado por el Concejo Municipal
 de San Antonio, en sesión de fecha
 19 de Agosto de 1982.

H. Jardín
 Transf. local
 a fojas 1926 n: 198
 de 1986. San Anto-
 nio, 25 de Septiem-
 bre de 1986.

H. Jardín
 Transf. local
 a fojas 842 n:
 n: 1033 de 1987.
 San Antonio, 14 de
 Abril de 1987.

MARIO OTE...
 C/... ERVADOR BIENES RAICES
 REGISTRO JUDICIAL
 SAN ANTONIO

Indicio 961
 no y Docu
 miento de
 lo 9 repie
 ed indi
 edo en la
 letra e)
 i peliciu
 de data
 Kelly Ville
 as Recena
 dozado mu
 nicipal, pro
 cedo a ad
 dular lo
 si quiente
 con el n° 996
 plan de sell
 dacion de
 la propiedad
 de la casa
 de la letra
 de la casa
 eipcion del
 centio; con
 el n° 997,
 Resolucion
 e Informes
 n° 066 de f
 cha 25 de
 Agosto del
 1989, con
 el n° 998
 plan de
 loteo de
 propiedad
 horizontal
 con el n°
 999 certifi
 cado de
 Recepcion
 Final. con
 el n° 1000
 certificado
 n° 192, y
 en el n°
 1001 aden
 801 de fe
 cha 14 de
 Septiembre
 de 1989. -
 San Antonio, 24 de Octubre de 1989. -


del Estado en siete metros noventa y cinco
 y Pucuro Ducada, en sistema
 tras. Que, Avenida Providencia, en no
 venta y un metro cincuenta. De
 te, Felman Domiguez, en canton
 metros noventa centímetros. 
 ra la construcion de locales para
 expendio de pescado, mariscos,
 oficina, el Gobierno ubicado en
 Avenida Pedro Mont
 Barrera Lugo - Caminos a Santa
 agua, de una superficie de mil
 novecientos ochenta metros qua
 drados insinualizado en el
 plan numero noventa y seis
 mil quinientos que por deslin
 da y divide: Norte, plantacion fis
 cal, en linea ondulada de ochenta
 y cinco metros y quince metros.
 Este, Av. de Bombas, en vein
 te metros. Que, Avenida Pedro Mont
 y Avenida Barrera, en linea ondul
 da de quince metros y ochenta y cin
 co metros respectivamente y este
 plantacion fiscal en veinte metros.
 (P) Para fallas grandes de de
 bidos del Municipio de Asis y Bo
 de las Infanciales, el terreno ubi
 cado en Rio-Rio, Caminos a la Pla
 ya, que tiene una superficie de
 con el n° 1002 minuto de audio.
 San Antonio, 24 de Octubre de 1989. -


quena.
 Transmision ho
 ral 8 a 15.
 4390 n° 2301
 de este auto
 San Antonio
 Julio 23 de
 1993.

MERCADO PESQUERO
 Transmision Local 17
 a 15... 5795 n° 3374.
 Local 14 a 15...
 5796 n° 3375;
 Local 6 a 15...
 5797 n° 3376;
 Local 12 a 15...
 5798 n° 3377;
 Local 1 a 15...
 5799 n° 3378;
 Local 10 a 15...
 5800 n° 3379;
 Local 13 a 15...
 5801 n° 3380;
 Local 2 a 15...
 5802 n° 3381;
 Local 16 a 15...
 5803 n° 3382;
 Local 15 a 15...
 5804 n° 3383.
 de este auto,
 San Antonio
 19 de Octubre
 de 1993.

M. J. J. J.
 Transmision Local
 18/6 p. 7664 n°
 4135 de este
 auto. San An
 tonio, Quin
 14 de 1993.


M. J. J. J.
 Transmision Local
 19/6 p. 7664 n°
 4135 del auto
 San Antonio
 de Agosto de
 2001 =





Predios letas C.
 Escripção plano
 y subdico de
 expropiación
 Rote 24, super-
 ficie 1.416 mts²
 O. N. 1077, N.
 1137 de este
 año. San Anto-
 nio 19 de mar-
 zo de 2012.-

dos mil ochocientos ochenta y
 tres cuadrados, individualizados
 en el plano número noventa y tres
 mil quinientos diez, que delin-
 da y mide: Norte, Huelacani Juan
 Aspée, en noventa metros; Este,
 sitios números uno al siete de la
 Huelacani Obreros Municipales,
 en ciento diez metros; Sur, calle
 Nueva, en noventa metros y Oeste,
 calle sin nombre, en noventa me-
 tros. Se acreditó la exención del
 pago de contribuciones a los bie-
 nes raíces roles números tres
 mil doscientos veintisiete raya
 siete. tres mil novecientos dieci-
 siete raya ocho. cuatro mil qui-
 nientos veinte raya uno. ocho
 mil ciento trece raya tres. ocho mil
 ciento trece raya cinco. ocho mil cien-
 to trece raya seis. ocho mil ciento
 trece raya siete. ocho mil ciento
 trece raya ocho. ocho mil ciento
 trece raya nueve. ocho mil cien-
 to trece raya diez. ocho mil ciento
 trece raya once. dos mil ciento tre-
 ce raya doce. ocho mil ciento tre-
 ce raya trece. ocho mil ciento tre-
 ce raya catorce. ocho mil ciento
 trece raya quince. veintidos raya



7
8
9
10
11
12
13
14
15
16
17
18
19
20
21
22
23
24
25
26
27
28
29
30

MARIO OLATE MELO
CONSERVADOR BIENES RAICES
ARCHIVERO JUDICIAL
SAN ANTONIO

1970-11

1 uno, veintidos raya dos, veintio-
2 dos raya tres, veintidos raya cua-
3 tro, veintidos raya cinco, veinti-
4 dos raya seis, veintidos raya sie-
5 te, veintidos raya ocho, veintidos
6 raya diez, veintidos raya once, vei-
7 ntidos raya doce, veintidos raya
8 trece, veintidos raya catorce y veinti-
9 dos raya diecisiete. Se pide
10 de a esta inscripción en confor-
11 midad a lo dispuesto en el artícu-
12 lo octavo del Decreto Ley núme-
13 ro quinientos setenta y cuatro
14 del año mil novecientos setenta
15 y cuatro. Solicitante don Die-
16 go Casares Benítez.
17
18
19

CERTIFICO: Que la presente copia está conforme con su original del Registro de Propiedad Fs. 787.vta. ---- Nº900. ---- Año. -1976.- San Antonio, 17 de Octubre de 2013.-

MARIO OLATE MELO
CONSERVADOR BIENES RAICES
ARCHIVERO JUDICIAL
SAN ANTONIO

CERTIFICO: Que la inscripción que en copia precede se encuentra VIGENTE EN PARTE a la fecha.- Por existir en sus márgenes notas de transferencias que le afectan.- San Antonio, 17 de Octubre de 2013.-

B.-362603.-

MARIO OLATE MELO
CONSERVADOR BIENES RAICES
ARCHIVERO JUDICIAL
SAN ANTONIO